




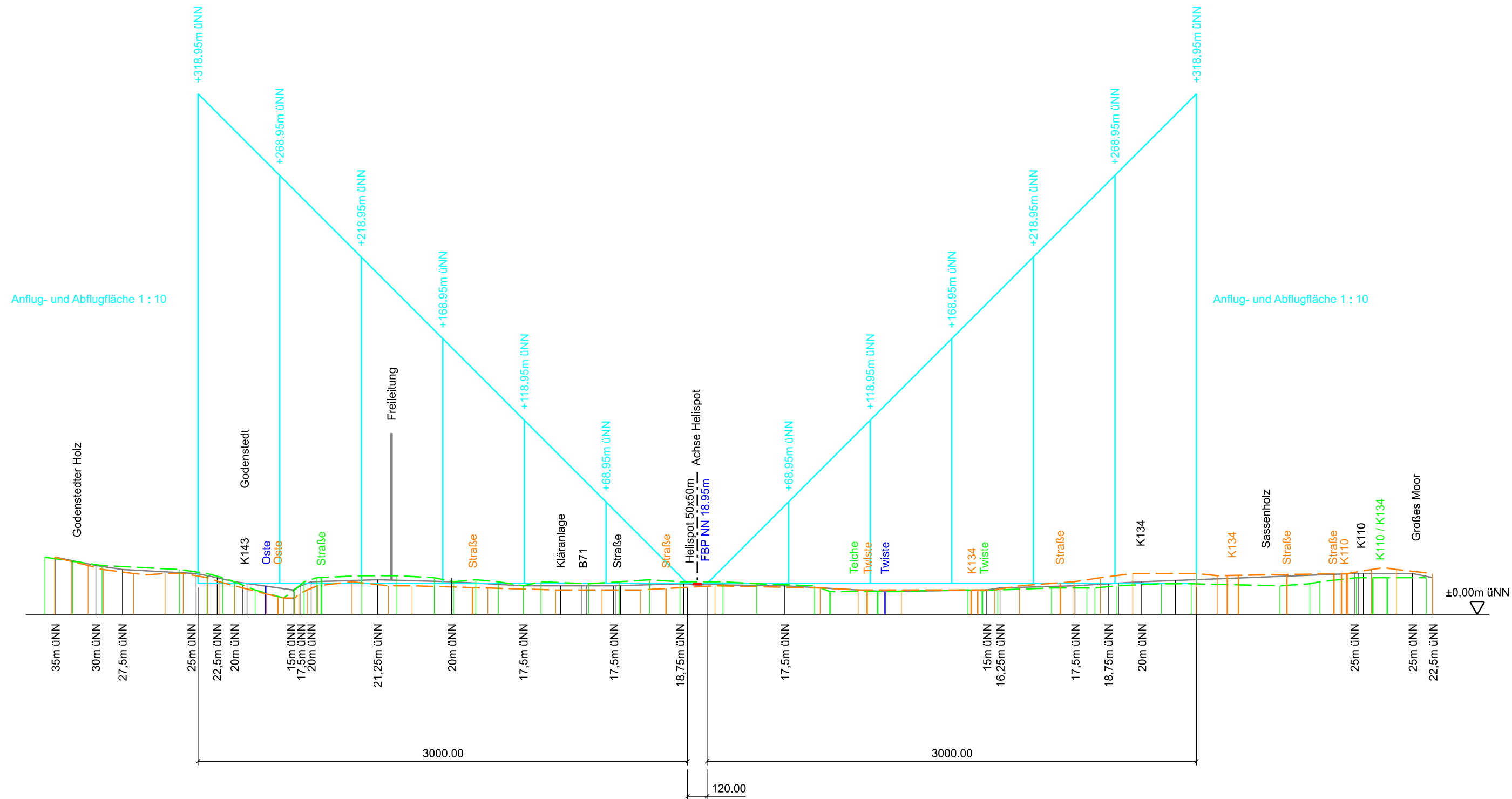


LEGENDE:

-  Gelände Bestand Achse
-  An- und Abflugfläche (Hindernisfreiheit 1:10)
-  Gelände 150m nördlich der Achse
-  Gelände 150m südlich der Achse
-  Flughafenbezugspunkt (FBP)



Index	Bemerkung / Änderung	Datum	gez.
-	-	-	-
Änderungen			



Staatliches Baumanagement Elbe-Weser
 Elfenweg 17
 27474 Cuxhaven

Planung:	A.C.E. GmbH
Anschrift:	Frankfurter Str. 720-726, 51145 Köln
Tel.:	02203-91165-0
Fax:	02203-91165-9
eMail:	service@ace-gmbh.de

LK-NR.: 000 000 000 0

**Standortübungsplatz
Seedorf**

IV-NR.: 0 00 00 000 00

Errichtung Hubschrauberbedarfslandeplatz

**Längsschnitt Anfluggrundlinie
nach §51 LuftVZO, Absatz (1), Nr. 3. a)**

Genehmigungsplanung		
Datum:	13.04.2023	gez.: Speck
Plan-Nr.:	03	Maßstab: 1 : 25000/2500
Plan-Index:	00	Blattgröße: 590 x 297
gepr.:	Glasow	
Datei-Code:		