

Ergebnistabelle 1: Baulärm - Darstellung der Beurteilungspegel - Notausgang IV

- Überschreitung der Immissionsrichtwerte zw. 1 und 5 dB(A)
- Überschreitung der Immissionsrichtwerte zw. 6 und 10 dB(A)
- Überschreitung der Immissionsrichtwerte über 10 dB(A)

Beurteilungspegel über 70 dB(A) am Tag bzw. über 60 dB(A) in der Nacht

Berechnungspunkt			Richtwert	NA-IV	
ID	Adresse	Nutzung	tags	Lr tags	Über. RW tags
			dB(A)	dB(A)	dB(A)
3101	Dammstraße 2	vWo	55	58	3
3102	Dammstraße 2a	vWo	55	58	3
3103	Dammstraße 2b	vWo	55	59	4
3104	Dammstraße 2c	vWo	55	57	2
3105	Dammstraße 2e	vWo	55	56	1
3109	Dammstraße 2d	vWo	55	57	2
3110	Dammstraße 8	M	60	64	4
3112	Dammstraße 13	M	60	61	1
3113	Dammstraße 14	M	60	63	3
3114	Dammstraße 15	M	60	61	1
3171	Kutzerstraße 121	vWo	55	56	1
3172	Kutzerstraße 123	vWo	55	56	1
3173	Kutzerstraße 129	vWo	55	57	2
2919	Ludwig-Thoma-Straße 4	aWo	50	52	2
2922	Ludwig-Thoma-Straße 6	aWo	50	51	1
2939	Roseggerstraße 5	aWo	50	55	5
2940	Roseggerstraße 5a	aWo	50	51	1
2941	Roseggerstraße 5b	aWo	50	51	1
2943	Roseggerstraße 7a	aWo	50	53	3
2944	Roseggerstraße 7b	aWo	50	57	7
2945	Roseggerstraße 8	aWo	50	55	5
2946	Roseggerstraße 8a	aWo	50	56	6
2947	Roseggerstraße 8b	aWo	50	58	8
2948	Roseggerstraße 8c	aWo	50	60	10
2949	Roseggerstraße 9	aWo	50	53	3
2950	Roseggerstraße 10	aWo	50	61	11
2951	Roseggerstraße 10a	aWo	50	62	12
2952	Roseggerstraße 10b	aWo	50	64	14
2953	Roseggerstraße 11	aWo	50	54	4
2954	Roseggerstraße 11a	aWo	50	53	3
2955	Roseggerstraße 12	aWo	50	65	15
2956	Roseggerstraße 14	aWo	50	61	11

Ausbaustrecke Nürnberg – Ebensfeld
PFA 13 Güterzugstrecke Nürnberg Rbf – Eltersdorf
Abschnitt Abzweig Kleinreuth - Eltersdorf
km G 4,5 bis km G 13,526
Anlage 13.2.1, Anhang 2, Ergebnistabelle 1

Berechnungspunkt			Richtwert	NA-IV	
ID	Adresse	Nutzung	tags	Lr tags	Über. RW tags
			dB(A)	dB(A)	dB(A)
2959	Roseggerstraße 16	aWo	50	62	12
2962	Roseggerstraße 18	aWo	50	60	10
2964	Roseggerstraße 20	aWo	50	60	10
2965	Roseggerstraße 24	aWo	50	58	8
2966	Roseggerstraße 26	aWo	50	56	6
2967	Roseggerstraße 28	aWo	50	55	5
2968	Roseggerstraße 30	aWo	50	55	5
2969	Roseggerstraße 32	aWo	50	54	4
2970	Roseggerstraße 36	aWo	50	52	2
2971	Roseggerstraße 38	aWo	50	52	2
2972	Weigmannstraße 1	aWo	50	55	5
2973	Weigmannstraße 3	aWo	50	53	3
2974	Weigmannstraße 4	aWo	50	55	5
2975	Weigmannstraße 5	aWo	50	51	1
2976	Weigmannstraße 6	aWo	50	53	3
3181	Wilhelm-Raabe-Straße 16	vWo	55	57	2
3183	Wilhelm-Raabe-Straße 18a	vWo	55	56	1

Überschreitung der Immissionsrichtwerte zw. 1 und 5 dB(A)
Überschreitung der Immissionsrichtwerte zw. 6 und 10 dB(A)
Überschreitung der Immissionsrichtwerte über 10 dB(A)




Beurteilungspegel über 70 dB(A) am Tag


Berechnungspunkt			Richtwert	Jahr 4, Monat 3		Jahr 4, Monate 4-5		Jahr 4, Monate 6-7		Jahr 4, Monate 8-9		Jahr 4, Monate 10-12		Jahr 5, Monate 1-2		Jahr 5, Monate 3-5		Jahr 5, Monate 6-7		Jahr 5, Monate 8-12		Jahr 6, Monate 4-5	
ID	Adresse	Nutzung	tags	Lr tags	Über. RW tags	Lr tags	Über. RW tags	Lr tags	Über. RW tags	Lr tags	Über. RW tags	Lr tags	Über. RW tags	Lr tags	Über. RW tags	Lr tags	Über. RW tags	Lr tags	Über. RW tags	Lr tags	Über. RW tags	Lr tags	Über. RW tags
			dB(A)	dB(A)	dB(A)	dB(A)	dB(A)	dB(A)	dB(A)	dB(A)	dB(A)	dB(A)	dB(A)	dB(A)	dB(A)	dB(A)	dB(A)	dB(A)	dB(A)	dB(A)	dB(A)	dB(A)	dB(A)
KG01	Uffenheimer Str. - KG01	KG	60	38	0	27	0	40	0	55	0	29	0	30	0	33	0	31	0	28	0	35	0
KG02	Uffenheimer Str. - KG02	KG	60	38	0	29	0	41	0	58	0	30	0	30	0	34	0	34	0	28	0	37	0
KG03	Uffenheimer Str. - KG03	KG	60	39	0	29	0	42	0	61	1	31	0	30	0	35	0	36	0	28	0	39	0
KG04	Uffenheimer Str. - KG04	KG	60	38	0	29	0	41	0	52	0	30	0	30	0	34	0	32	0	27	0	36	0
KG05	Uffenheimer Str. - KG05	KG	60	38	0	28	0	41	0	54	0	29	0	30	0	33	0	32	0	28	0	36	0
KG10	Hornstr. - KG10	KG	60	43	0	37	0	47	0	59	0	38	0	32	0	42	0	44	0	30	0	49	0
KG15	Regelsbacher Str. - KG15	KG	60	58	0	49	0	58	0	37	0	41	0	41	0	42	0	31	0	39	0	42	0
KG16	Regelsbacher Str. - KG16	KG	60	59	0	49	0	58	0	39	0	42	0	43	0	44	0	35	0	41	0	43	0
KG28	Regelsbacher Str. - KG28	KG	60	58	0	47	0	55	0	39	0	41	0	48	0	49	0	35	0	46	0	44	0
KG29	Regelsbacher Str. - KG29	KG	60	56	0	45	0	54	0	38	0	39	0	49	0	49	0	34	0	47	0	42	0
KG38	Regelsbacher Str. - KG38	KG	60	55	0	43	0	52	0	38	0	38	0	50	0	51	0	34	0	48	0	43	0
KG39	Regelsbacher Str. - KG39	KG	60	58	0	45	0	54	0	35	0	39	0	51	0	51	0	31	0	49	0	43	0
KG42	Regelsbacher Str. - KG42	KG	60	55	0	43	0	52	0	37	0	38	0	54	0	54	0	34	0	52	0	43	0
KG43	Regelsbacher Str. - KG43	KG	60	56	0	44	0	52	0	37	0	38	0	56	0	56	0	34	0	54	0	44	0
KG47	Regelsbacher Str. - KG47	KG	60	53	0	42	0	49	0	37	0	37	0	60	0	60	0	33	0	58	0	43	0
1209	Alte Wallensteinstr. 162 (NG1)	vWo	55	42	0	33	0	47	0	51	0	39	0	32	0	41	0	40	0	30	0	43	0
1211	Alte Wallensteinstr. 166	vWo	55	43	0	36	0	46	0	51	0	38	0	32	0	41	0	43	0	30	0	47	0
1212	Alte Wallensteinstr. 168	vWo	55	42	0	36	0	45	0	51	0	35	0	32	0	36	0	39	0	30	0	41	0
1213	Alte Wallensteinstr. 170	vWo	55	39	0	32	0	46	0	52	0	38	0	32	0	39	0	39	0	30	0	43	0
1214	Alte Wallensteinstr. 174	vWo	55	42	0	36	0	46	0	57	2	38	0	32	0	41	0	43	0	30	0	47	0
1401	Apenzeller Str. 4	vWo	55	52	0	45	0	54	0	43	0	40	0	38	0	40	0	41	0	36	0	43	0
1402	Apenzeller Str. 8	vWo	55	52	0	46	0	54	0	47	0	41	0	38	0	42	0	44	0	36	0	47	0
1403	Apenzeller Str. 10	vWo	55	53	0	46	0	54	0	48	0	42	0	38	0	45	0	45	0	36	0	49	0
1404	Apenzeller Str. 12	vWo	55	53	0	46	0	54	0	47	0	41	0	38	0	46	0	44	0	36	0	48	0
1405	Apenzeller Str. 14	vWo	55	55	0	48	0	56	1	48	0	41	0	41	0	47	0	45	0	38	0	49	0
1406	Apenzeller Str. 16	vWo	55	50	0	41	0	50	0	48	0	41	0	37	0	46	0	44	0	35	0	48	0
1909	Buttendorfer Str. 3	vWo	55	52	0	50	0	59	4	46	0	47	0	40	0	45	0	42	0	38	0	48	0
1910	Buttendorfer Str. 5	vWo	55	51	0	47	0	56	1	46	0	45	0	40	0	44	0	41	0	38	0	47	0
1911	Buttendorfer Str. 7	vWo	55	51	0	47	0	57	2	46	0	46	0	40	0	44	0	41	0	37	0	47	0
1912	Buttendorfer Str. 9	vWo	55	51	0	46	0	56	1	45	0	45	0	40	0	45	0	40	0	37	0	46	0
1913	Buttendorfer Str. 11	vWo	55	51	0	45	0	56	1	44	0	45	0	39	0	43	0	40	0	37	0	45	0
1914	Buttendorfer Str. 13	vWo	55	51	0	45	0	56	1	44	0	44	0	39	0	42	0	40	0	37	0	45	0
2027	Clarsbacher Str. 8	vWo	55	52	0	47	0	54	0	42	0	41	0	42	0	43	0	35	0	40	0	41	0
1120	Edisonstr. 45, Nbg.	vGe	65	38	0	27	0	39	0	47	0	27	0	29	0	32	0	31	0	27	0	33	0
1124	Edisonstr. 85 (Geb.1)	vGe	65	23	0	17	0	27	0	54	0	19	0	15	0	22	0	22	0	13	0	27	0
1125	Edisonstr. 85 (Geb.2)	vGe	65	40	0	30	0	43	0	57	0	33	0	31	0	36	0	35	0	28	0	38	0
1126	Edisonstr. 85 (Geb.3)	vGe	65	37	0	26	0	39	0	59	0	26	0	30	0	33	0	30	0	28	0	34	0
1216	Herbststr. 1	vWo	55	43	0	36	0	46	0	51	0	38	0	32	0	41	0	41	0	30	0	45	0
1217	Herbststr. 3	vWo	55	40	0	32	0	45	0	49	0	34	0	32	0	39	0	43	0	29	0	45	0
1218	Herbststr. 3a	vWo	55	43	0	36	0	47	0	50	0	38	0	32	0	41	0	44	0	30	0	47	0
1219	Herbststr. 5	vWo	55	40	0	31	0	45	0	48	0	36	0	32	0	41	0	44	0	30	0	46	0
1220	Herbststr. 5 (NG)	vWo	55	43	0	36	0	47	0	50	0	38	0	32	0	42	0	43	0	30	0	47	0
1221	Herbststr. 8	vWo	55	43	0	36	0	49	0	49	0	40	0	33	0	43	0	43	0	30	0	47	0
1222	Herbststr. 11	vWo	55	41	0	36	0	46	0	47	0	37	0	28	0	41	0	43	0	26	0	46	0
1223	Herbststr. 11a	vWo	55	43	0	37	0	47	0	50	0	39	0	33	0	42	0	43	0	31	0	47	0
1224	Herbststr. 12	vWo	55	42	0	36	0	47	0	49	0	39	0	33	0	37	0	44	0	31	0	45	0
1225	Herbststr. 13	vWo	55	44	0	38	0	49	0	50	0	41	0	33	0	44	0	45	0	31	0	48	0
1226	Herbststr. 1a	vWo	55	43	0	36	0	46	0	50	0	38	0	32	0	42	0	45	0	30	0	48	0
1227	Herbststr. 1b	vWo	55	43	0	36	0	47	0	51	0	39	0	32	0	42	0	44	0	30	0	47	0
1228	Herbststr. 21	vWo	55	45	0	38	0	49	0	49	0	40	0	34	0	45	0	45	0	31	0	48	0
1229	Herbststr. 23	vWo	55	42	0	36	0	48	0	49	0	40	0	34	0	44	0	46	0	32	0	48	0
1230	Herbststr. 25	vWo	55	45	0	37	0	49	0	49	0	40	0	34	0	44	0	45	0	32	0	48	0
1231	Hornstr. 4	vWo	55	44	0	38	0	47	0	53	0	38	0	32	0	41	0	43	0	30	0	47	0
1232	Hornstr. 5	vWo	55	44	0	39	0	49	0	55	0	40	0	32	0	42	0	43	0	30	0	48	0
1233	Hornstr. 5a	vWo	55	44	0	39	0	48	0	56	1	39	0	32	0	41	0	43	0	30	0	48	0
1234	Hornstr. 6	vWo	55	43	0	37	0	47	0	53	0	38	0	32	0	41	0	45	0	30	0	48	0

Berechnungspunkt			Richtwert	Jahr 2, Monat 1		Jahr 2, Monat 2-3		Jahr 2, Monate 4-5		Jahr 2, Monat 6		Jahr 2, Monate 7-8		Jahr 2, Monate 9-10		Jahr 3, Monat 3		Jahr 3, Monate 4-6		Jahr 3, Monate 7-9		Jahr 3, Monate 10-11		Jahr 3, Monat 12	
ID	Adresse	Nutzung	tags	Lr tags	Über. RW tags	Lr tags	Über. RW tags	Lr tags	Über. RW tags	Lr tags	Über. RW tags	Lr tags	Über. RW tags	Lr tags	Über. RW tags	Lr tags	Über. RW tags	Lr tags	Über. RW tags	Lr tags	Über. RW tags	Lr tags	Über. RW tags	Lr tags	Über. RW tags
			dB(A)	dB(A)	dB(A)	dB(A)	dB(A)	dB(A)	dB(A)	dB(A)	dB(A)	dB(A)	dB(A)	dB(A)	dB(A)	dB(A)	dB(A)	dB(A)	dB(A)	dB(A)	dB(A)	dB(A)	dB(A)	dB(A)	dB(A)
1235	Hornstr. 7	vWo	55	74	19	56	1	57	2	44	0	60	5	58	3	43	0	43	0	23	0	36	0	25	0
1236	Hornstr. 9,11	vWo	55	69	14	59	4	55	0	51	0	58	3	61	6	47	0	49	0	32	0	39	0	34	0
1237	Hornstr. 13,15	vWo	55	76	21	59	4	63	8	52	0	63	8	68	13	47	0	49	0	32	0	39	0	34	0
2119	Ipsheimer Str. 19 (Geb.1-Büro)	vGe	65	45	0	62	0	69	4	61	0	57	0	63	0	46	0	61	0	60	0	53	0	48	0
2120	Ipsheimer Str. 19 (Geb.2-Halle)	vGe	65	66	1	70	5	69	4	66	1	63	0	64	0	46	0	64	0	58	0	51	0	47	0
2140	Lenkersheimer Str. 26 (Geb.2)	vGe	65	70	5	60	0	64	0	64	0	62	0	62	0	44	0	62	0	48	0	46	0	42	0
1829	Paracelsusstr. 21	vWo	55	46	0	49	0	53	0	53	0	56	1	55	0	46	0	48	0	41	0	47	0	45	0
1859	Paracelsusstr. 55	vWo	55	46	0	49	0	53	0	53	0	56	1	56	1	47	0	48	0	42	0	49	0	46	0
1932	Regelsbacher Str. 33 (KG Wirtschaft)	KG	60	54	0	58	0	65	5	58	0	56	0	59	0	47	0	57	0	55	0	50	0	48	0
1933	Regelsbacher Str. 56 (Geb.1)	SG	60	43	0	51	0	56	0	74	14	63	3	67	7	53	0	65	5	43	0	67	7	65	5
1934	Regelsbacher Str. 56 (Geb.2)	SG	60	49	0	54	0	61	1	74	14	63	3	67	7	53	0	66	6	49	0	67	7	66	6
1935	Regelsbacher Str. 56 (Geb.3)	SG	60	50	0	53	0	60	0	77	17	61	1	68	8	53	0	69	9	51	0	71	11	66	6
1936	Regelsbacher Str. 56 (Geb.4)	SG	60	49	0	54	0	73	13	79	19	58	0	69	9	50	0	71	11	63	3	73	13	59	0
1937	Regelsbacher Str. 56 (Geb.5)	SG	60	52	0	57	0	79	19	77	17	55	0	69	9	46	0	71	11	69	9	71	11	57	0
1938	Regelsbacher Str. 76	KG	60	45	0	51	0	60	0	60	0	65	5	63	3	54	0	51	0	42	0	55	0	49	0
1939	Regelsbacher Str. 78	KG	60	45	0	51	0	60	0	60	0	65	5	63	3	54	0	52	0	42	0	55	0	49	0
1419	Rothenburger Str. 401 (Schule)	SSc	55	46	0	67	12	64	9	65	10	66	11	62	7	65	10	66	11	42	0	55	0	48	0
1940	Rothenburger Str. 447	M	60	43	0	57	0	57	0	59	0	59	0	58	0	59	0	56	0	39	0	51	0	36	0
1955	Rothenburger Straße 453 (TeVi)	M	60	47	0	58	0	59	0	61	1	57	0	56	0	55	0	57	0	38	0	49	0	37	0
2148	Sigmundstr. 24	vGe	65	71	6	67	2	67	2	66	1	63	0	64	0	45	0	64	0	51	0	49	0	45	0
1133	Torstensonstr. 1	M	60	61	1	51	0	50	0	45	0	54	0	50	0	40	0	42	0	29	0	36	0	32	0
1134	Torstensonstr. 2	M	60	69	9	53	0	54	0	48	0	60	0	54	0	45	0	47	0	29	0	35	0	32	0
1136	Torstensonstr. 4	M	60	73	13	52	0	59	0	47	0	64	4	53	0	44	0	44	0	29	0	36	0	33	0
1137	Torstensonstr. 6	M	60	73	13	52	0	60	0	47	0	64	4	51	0	43	0	45	0	31	0	37	0	33	0
1139	Torstensonstr. 8	M	60	63	3	51	0	56	0	46	0	58	0	48	0	43	0	44	0	28	0	35	0	32	0
1141	Torstensonstr. 10	M	60	64	4	49	0	57	0	45	0	59	0	47	0	41	0	42	0	28	0	36	0	32	0
1142	Torstensonstr. 12	M	60	65	5	48	0	57	0	44	0	59	0	46	0	41	0	43	0	25	0	30	0	27	0
1143	Torstensonstr. 14	M	60	67	7	47	0	58	0	42	0	60	0	46	0	40	0	40	0	24	0	31	0	26	0
1145	Torstensonstr. 16	M	60	72	12	46	0	61	1	41	0	64	4	48	0	37	0	39	0	24	0	30	0	26	0
1958	Virnsberger Str. 2 (Supermarkt)	vGe	65	46	0	57	0	61	0	62	0	76	11	79	14	63	0	57	0	45	0	69	4	53	0
2072	Virnsberger Str. 13	vWo	55	44	0	51	0	53	0	56	1	51	0	51	0	49	0	48	0	44	0	46	0	48	0
2073	Virnsberger Str. 15	vWo	55	47	0	52	0	57	2	57	2	52	0	54	0	50	0	51	0	46	0	48	0	47	0
2074	Virnsberger Str. 17	vWo	55	45	0	49	0	54	0	56	1	50	0	53	0	48	0	48	0	44	0	48	0	47	0
2075	Virnsberger Str. 19	vWo	55	44	0	50	0	54	0	56	1	51	0	53	0	48	0	49	0	44	0	48	0	47	0
1959	Virnsberger Str. 4 (NG) (Supermarkt)	vGe	65	47	0	53	0	59	0	73	8	73	8	76	11	54	0	59	0	49	0	68	3	62	0
1960	Virnsberger Str. 4 (Supermarkt)	vGe	65	47	0	54	0	59	0	66	1	74	9	77	12	55	0	56	0	48	0	68	3	57	0
2084	Virnsberger Str. 5	vWo	55	45	0	53	0	55	0	55	0	57	2	55	0	54	0	52	0	41	0	47	0	38	0
2085	Virnsberger Str. 7	vWo	55	46	0	53	0	55	0	55	0	56	1	55	0	53	0	52	0	44	0	46	0	39	0
1241	Wallensteinstr. 166	vWo	55	55	0	56	1	52	0	52	0	50	0	53	0	49	0	51	0	30	0	40	0	37	0
1250	Winterstr. 20a	vWo	55	48	0	56	1	52	0	52	0	45	0	51	0	48	0	51	0	34	0	38	0	36	0
1251	Winterstr. 22	vWo	55	48	0	56	1	53	0	53	0	48	0	53	0	50	0	52	0	34	0	41	0	37	0
1433	Züricher Str. 42	vWo	55	45	0	50	0	52	0	53	0	56	1	55	0	46	0	47	0	41	0	48	0	45	0
1443	Züricher Str. 70 (Geb.2) (Altenheim)	SAh	45	41	0	50	5	48	3	48	3	45	0	47	2	45	0	48	3	29	0	40	0	36	0
1444	Züricher Str. 70 (Geb.1) (Altenheim)	SAh	45	45	0	53	8	52	7	52	7	51	6	52	7	48	3	51	6	38	0	44	0	41	0
1445	Züricher Str. 70 (Geb.3) (Altenheim)	SAh	45	42	0	50	5	51	6	52	7	55	10	55	10	43	0	47	2	39	0	48	3	44	0
1446	Züricher Str. 70 (Geb.5) (Altenheim)	SAh	45	43	0	51	6	53	8	52	7	57	12	56	11	47	2	48	3	39	0	49	4	43	0
1447	Züricher Str. 70 (Geb.4) (Altenheim)	SAh	45	45	0	52	7	53	8	54	9	57	12	57	12	48	3	49	4	42	0	50	5	45	0

Berechnungspunkt			Richtwert	Jahr 4, Monat 3		Jahr 4, Monate 4-5		Jahr 4, Monate 6-7		Jahr 4, Monate 8-9		Jahr 4, Monate 10-12		Jahr 5, Monate 1-2		Jahr 5, Monate 3-5		Jahr 5, Monate 6-7		Jahr 5, Monate 8-12		Jahr 6, Monate 4-5	
ID	Adresse	Nutzung	tags	Lr tags	Über. RW tags	Lr tags	Über. RW tags	Lr tags	Über. RW tags	Lr tags	Über. RW tags	Lr tags	Über. RW tags	Lr tags	Über. RW tags	Lr tags	Über. RW tags	Lr tags	Über. RW tags	Lr tags	Über. RW tags	Lr tags	Über. RW tags
			dB(A)	dB(A)	dB(A)	dB(A)	dB(A)	dB(A)	dB(A)	dB(A)	dB(A)	dB(A)	dB(A)	dB(A)	dB(A)	dB(A)	dB(A)	dB(A)	dB(A)	dB(A)	dB(A)	dB(A)	dB(A)
1235	Hornstr. 7	vWo	55	37	0	34	0	44	0	60	5	36	0	28	0	34	0	33	0	25	0	40	0
1236	Hornstr. 9,11	vWo	55	43	0	37	0	47	0	58	3	38	0	32	0	41	0	44	0	30	0	49	0
1237	Hornstr. 13,15	vWo	55	43	0	37	0	46	0	67	12	38	0	32	0	42	0	45	0	30	0	49	0
2119	Ipsheimer Str. 19 (Geb.1-Büro)	vGe	65	66	1	53	0	54	0	39	0	40	0	39	0	41	0	35	0	36	0	48	0
2120	Ipsheimer Str. 19 (Geb.2-Halle)	vGe	65	66	1	51	0	53	0	39	0	39	0	57	0	57	0	35	0	55	0	48	0
2140	Lenkersheimer Str. 26 (Geb.2)	vGe	65	54	0	45	0	50	0	37	0	37	0	71	6	71	6	33	0	69	4	45	0
1829	Paracelsusstr. 21	vWo	55	52	0	44	0	52	0	38	0	37	0	42	0	43	0	36	0	40	0	40	0
1859	Paracelsusstr. 55	vWo	55	53	0	45	0	54	0	38	0	38	0	43	0	43	0	36	0	41	0	40	0
1932	Regelsbacher Str. 33 (KG Wirtschaft)	KG	60	59	0	47	0	56	0	39	0	40	0	50	0	50	0	35	0	48	0	45	0
1933	Regelsbacher Str. 56 (Geb.1)	SG	60	73	13	58	0	65	5	43	0	46	0	39	0	44	0	40	0	37	0	53	0
1934	Regelsbacher Str. 56 (Geb.2)	SG	60	72	12	59	0	67	7	43	0	46	0	45	0	46	0	40	0	43	0	53	0
1935	Regelsbacher Str. 56 (Geb.3)	SG	60	76	16	59	0	66	6	43	0	45	0	46	0	46	0	40	0	43	0	53	0
1936	Regelsbacher Str. 56 (Geb.4)	SG	60	77	17	61	1	63	3	40	0	43	0	45	0	45	0	38	0	43	0	52	0
1937	Regelsbacher Str. 56 (Geb.5)	SG	60	76	16	59	0	61	1	35	0	38	0	49	0	49	0	32	0	46	0	44	0
1938	Regelsbacher Str. 76	KG	60	59	0	52	0	59	0	40	0	46	0	40	0	42	0	37	0	38	0	46	0
1939	Regelsbacher Str. 78	KG	60	59	0	52	0	59	0	40	0	46	0	41	0	42	0	37	0	39	0	46	0
1419	Rothenburger Str. 401 (Schule)	SSc	55	57	2	53	0	64	9	51	0	57	2	42	0	56	1	47	0	40	0	58	3
1940	Rothenburger Str. 447	M	60	52	0	50	0	61	1	48	0	48	0	39	0	46	0	44	0	37	0	50	0
1955	Rothenburger Straße 453 (TeVi)	M	60	50	0	49	0	57	0	50	0	47	0	38	0	48	0	46	0	36	0	50	0
2148	Sigmundstr. 24	vGe	65	57	0	48	0	51	0	38	0	38	0	62	0	62	0	34	0	60	0	47	0
1133	Torstensonstr. 1	M	60	40	0	30	0	42	0	52	0	32	0	32	0	34	0	33	0	29	0	37	0
1134	Torstensonstr. 2	M	60	40	0	30	0	44	0	58	0	34	0	31	0	38	0	38	0	29	0	40	0
1136	Torstensonstr. 4	M	60	41	0	32	0	45	0	62	2	34	0	31	0	36	0	37	0	29	0	40	0
1137	Torstensonstr. 6	M	60	41	0	33	0	44	0	63	3	33	0	31	0	36	0	37	0	29	0	40	0
1139	Torstensonstr. 8	M	60	39	0	30	0	43	0	54	0	33	0	31	0	36	0	36	0	29	0	39	0
1141	Torstensonstr. 10	M	60	40	0	31	0	43	0	54	0	33	0	31	0	34	0	35	0	29	0	38	0
1142	Torstensonstr. 12	M	60	35	0	26	0	40	0	55	0	32	0	31	0	35	0	32	0	29	0	37	0
1143	Torstensonstr. 14	M	60	35	0	27	0	41	0	56	0	32	0	30	0	32	0	30	0	28	0	35	0
1145	Torstensonstr. 16	M	60	35	0	26	0	38	0	61	1	27	0	30	0	32	0	30	0	28	0	34	0
1958	Virnsberger Str. 2 (Supermarkt)	vGe	65	70	5	69	4	74	9	46	0	53	0	41	0	48	0	43	0	39	0	61	0
2072	Virnsberger Str. 13	vWo	55	53	0	46	0	56	1	40	0	38	0	41	0	41	0	35	0	39	0	40	0
2073	Virnsberger Str. 15	vWo	55	54	0	47	0	57	2	38	0	40	0	41	0	42	0	33	0	39	0	40	0
2074	Virnsberger Str. 17	vWo	55	54	0	48	0	57	2	39	0	37	0	41	0	41	0	34	0	39	0	39	0
2075	Virnsberger Str. 19	vWo	55	54	0	48	0	57	2	37	0	37	0	35	0	37	0	31	0	33	0	39	0
1959	Virnsberger Str. 4 (NG) (Supermarkt)	vGe	65	71	6	67	2	77	12	43	0	48	0	43	0	46	0	40	0	41	0	58	0
1960	Virnsberger Str. 4 (Supermarkt)	vGe	65	70	5	67	2	69	4	43	0	48	0	44	0	45	0	40	0	42	0	58	0
2084	Virnsberger Str. 5	vWo	55	50	0	47	0	56	1	42	0	45	0	40	0	45	0	35	0	38	0	45	0
2085	Virnsberger Str. 7	vWo	55	51	0	47	0	55	0	43	0	43	0	41	0	45	0	39	0	39	0	46	0
1241	Wallensteinstr. 166	vWo	55	43	0	37	0	48	0	50	0	40	0	32	0	43	0	44	0	30	0	48	0
1250	Winterstr. 20a	vWo	55	43	0	34	0	44	0	47	0	34	0	34	0	42	0	44	0	32	0	46	0
1251	Winterstr. 22	vWo	55	45	0	37	0	49	0	47	0	41	0	34	0	44	0	44	0	32	0	47	0
1433	Züricher Str. 42	vWo	55	52	0	45	0	53	0	42	0	38	0	42	0	42	0	39	0	40	0	42	0
1443	Züricher Str. 70 (Geb.2) (Altenheim)	SAh	45	44	0	34	0	45	0	42	0	32	0	29	0	39	0	40	0	27	0	42	0
1444	Züricher Str. 70 (Geb.1) (Altenheim)	SAh	45	49	4	40	0	48	3	45	0	34	0	38	0	44	0	42	0	36	0	45	0
1445	Züricher Str. 70 (Geb.3) (Altenheim)	SAh	45	52	7	45	0	52	7	39	0	31	0	39	0	39	0	33	0	36	0	39	0
1446	Züricher Str. 70 (Geb.5) (Altenheim)	SAh	45	52	7	46	1	54	9	42	0	39	0	38	0	39	0	36	0	36	0	41	0
1447	Züricher Str. 70 (Geb.4) (Altenheim)	SAh	45	54	9	47	2	54	9	43	0	39	0	41	0	42	0	39	0	39	0	42	0

Ergebnistabelle 3: Baulärm - Darstellung der Beurteilungspegel - Gleisarbeiten - Nachtzeitraum

 Überschreitung der Immissionsrichtwerte zw. 1 und 5 dB(A)
 Überschreitung der Immissionsrichtwerte zw. 6 und 10 dB(A)
 Überschreitung der Immissionsrichtwerte über 10 dB(A)

 Beurteilungspegel über 70 dB(A) am Tag bzw. über 60 dB(A) in der Nacht

Berechnungspunkt			Richtwer	Jahr 3, Osterfeiertage		Jahr 4, Pfingstfeiertage	
ID	Adresse	Nutzung	nachts	Lr nachts	Über. RW nachts	Lr nachts	Über. RW nachts
			dB(A)	dB(A)	dB(A)	dB(A)	dB(A)
1401	Apenzeller Str. 4	vWo	40	43	3	42	2
1402	Apenzeller Str. 8	vWo	40	43	3	43	3
1403	Apenzeller Str. 10	vWo	40	43	3	43	3
1404	Apenzeller Str. 12	vWo	40	43	3	43	3
1405	Apenzeller Str. 14	vWo	40	44	4	43	3
1909	Buttendorfer Str. 3	vWo	40	48	8	50	10
2001	Buttendorfer Str. 4	vWo	40	45	5	47	7
1910	Buttendorfer Str. 5	vWo	40	45	5	47	7
1911	Buttendorfer Str. 7	vWo	40	46	6	48	8
2002	Buttendorfer Str. 8	vWo	40	41	1	41	1
1912	Buttendorfer Str. 9	vWo	40	45	5	47	7
2003	Buttendorfer Str. 10	vWo	40	41	1	42	2
1913	Buttendorfer Str. 11	vWo	40	45	5	48	8
2004	Buttendorfer Str. 12	vWo	40	41	1	42	2
1914	Buttendorfer Str. 13	vWo	40	44	4	47	7
2005	Buttendorfer Str. 14	vWo	40	41	1	41	1
1915	Buttendorfer Str. 15	vWo	40	45	5	47	7
2006	Buttendorfer Str. 16	vWo	40	41	1	41	1
1916	Buttendorfer Str. 17	vWo	40	44	4	47	7
2007	Buttendorfer Str. 18	vWo	40	41	1	41	1
1917	Buttendorfer Str. 19	vWo	40	43	3	46	6
2008	Buttendorfer Str. 20	vWo	40	42	2	44	4
1918	Buttendorfer Str. 21	vWo	40	43	3	46	6
2009	Buttendorfer Str. 22	vWo	40	42	2	43	3
1919	Buttendorfer Str. 23	vWo	40	45	5	47	7
2010	Buttendorfer Str. 24	vWo	40	42	2	43	3
1920	Buttendorfer Str. 25	vWo	40	43	3	46	6
2011	Buttendorfer Str. 26	vWo	40	41	1	41	1
1921	Buttendorfer Str. 27	vWo	40	43	3	46	6
2012	Buttendorfer Str. 28	vWo	40	41	1	41	1
1922	Buttendorfer Str. 29	vWo	40	43	3	46	6
2014	Buttendorfer Str. 30	vWo	40	41	1	41	1
1923	Buttendorfer Str. 31	vWo	40	45	5	46	6
2015	Buttendorfer Str. 32	vWo	40	41	1	41	1
2016	Buttendorfer Str. 34	vWo	40	41	1	40	0
1924	Buttendorfer Str. 35	vWo	40	40	0	41	1
2017	Buttendorfer Str. 36	vWo	40	41	1	40	0
1925	Buttendorfer Str. 37	vWo	40	40	0	43	3
1926	Buttendorfer Str. 39	vWo	40	43	3	45	5
2019	Buttendorfer Str. 40	vWo	40	41	1	41	1
1927	Buttendorfer Str. 41	vWo	40	41	1	43	3
1928	Buttendorfer Str. 43	vWo	40	41	1	43	3

Berechnungspunkt			Richtwerr	Jahr 3, Osterfeiertage		Jahr 4, Pfingstfeiertage	
ID	Adresse	Nutzung	nachts	Lr nachts	Über. RW nachts	Lr nachts	Über. RW nachts
			dB(A)	dB(A)	dB(A)	dB(A)	dB(A)
1929	Buttendorfer Str. 45	vWo	40	42	2	43	3
1930	Buttendorfer Str. 47	vWo	40	41	1	42	2
1931	Buttendorfer Str. 49	vWo	40	40	0	41	1
2020	Clarsbacher Str. 1	vWo	40	42	2	44	4
2021	Clarsbacher Str. 2	vWo	40	43	3	46	6
2022	Clarsbacher Str. 3	vWo	40	42	2	43	3
2023	Clarsbacher Str. 4	vWo	40	44	4	47	7
2024	Clarsbacher Str. 5	vWo	40	42	2	44	4
2025	Clarsbacher Str. 6	vWo	40	44	4	46	6
2026	Clarsbacher Str. 7	vWo	40	45	5	47	7
2027	Clarsbacher Str. 8	vWo	40	45	5	47	7
2028	Clarsbacher Str. 9	vWo	40	41	1	42	2
2029	Clarsbacher Str. 10	vWo	40	42	2	45	5
2030	Clarsbacher Str. 11	vWo	40	41	1	41	1
2031	Clarsbacher Str. 12	vWo	40	44	4	45	5
2033	Clarsbacher Str. 14	vWo	40	43	3	44	4
2034	Clarsbacher Str. 15	vWo	40	43	3	41	1
2035	Clarsbacher Str. 16	vWo	40	42	2	42	2
2037	Clarsbacher Str. 18	vWo	40	41	1	42	2
2039	Clarsbacher Str. 20	vWo	40	42	2	41	1
2041	Clarsbacher Str. 22	vWo	40	40	0	41	1
2043	Clarsbacher Str. 25	vWo	40	41	1	38	0
2049	Clarsbacher Str. 37	vWo	40	41	1	40	0
2051	Clarsbacher Str. 41	vWo	40	41	1	41	1
2052	Clarsbacher Str. 43	vWo	40	40	0	41	1
2053	Clarsbacher Str. 45	vWo	40	42	2	42	2
2054	Clarsbacher Str. 47	vWo	40	41	1	41	1
2064	Clarsbacher Str. 67	vWo	40	41	1	38	0
2065	Clarsbacher Str. 69	vWo	40	41	1	40	0
2069	Clarsbacher Str. 77	vWo	40	40	0	41	1
1802	Heinleinstr. 6	vWo	40	41	1	39	0
1804	Heinleinstr. 10	vWo	40	41	1	38	0
1415	Heinleinstr. 17	vWo	40	41	1	34	0
1810	Heinleinstr. 22	vWo	40	42	2	40	0
1418	Heinleinstr. 23	vWo	40	41	1	40	0
1231	Hornstr. 4	vWo	40	41	1	40	0
2252	Lehrberger Str. 61	vWo	40	42	2	37	0
2253	Lehrberger Str. 63	vWo	40	42	2	39	0
2258	Lehrberger Str. 69, 71	vWo	40	41	1	39	0
2262	Lehrberger Str. 75	vWo	40	41	1	37	0
2264	Lehrberger Str. 77	vWo	40	41	1	38	0
1813	Paracelsusstr. 5	vWo	40	41	1	39	0
1817	Paracelsusstr. 9	vWo	40	41	1	36	0
1820	Paracelsusstr. 12	vWo	40	41	1	39	0
1825	Paracelsusstr. 17	vWo	40	41	1	39	0
1827	Paracelsusstr. 19	vWo	40	42	2	39	0
1829	Paracelsusstr. 21	vWo	40	42	2	40	0
1831	Paracelsusstr. 23	vWo	40	42	2	40	0
1842	Paracelsusstr. 35	vWo	40	41	1	34	0
1844	Paracelsusstr. 38	vWo	40	41	1	36	0
1850	Paracelsusstr. 44	vWo	40	41	1	36	0
1853	Paracelsusstr. 47	vWo	40	41	1	35	0

Berechnungspunkt			Richtw	Jahr 3, Osterfeiertage		Jahr 4, Pfingstfeiertage	
ID	Adresse	Nutzung	nachts	Lr nachts	Über. RW nachts	Lr nachts	Über. RW nachts
			dB(A)	dB(A)	dB(A)	dB(A)	dB(A)
1856	Paracelsusstr. 50	vWo	40	42	2	39	0
1858	Paracelsusstr. 53	vWo	40	41	1	38	0
1859	Paracelsusstr. 55	vWo	40	42	2	40	0
1860	Paracelsusstr. 57	vWo	40	43	3	40	0
1863	Paracelsusstr. 63	vWo	40	41	1	38	0
1866	Paracelsusstr. 69	vWo	40	41	1	39	0
1867	Paracelsusstr. 73	vWo	40	41	1	38	0
1870	Paracelsusstr. 79	vWo	40	41	1	33	0
1871	Paracelsusstr. 81	vWo	40	42	2	36	0
1872	Paracelsusstr. 83	vWo	40	42	2	38	0
1873	Paracelsusstr. 87	vWo	40	42	2	40	0
1874	Paracelsusstr. 89	vWo	40	42	2	40	0
1875	Paracelsusstr. 91	vWo	40	41	1	38	0
1877	Paracelsusstr. 95	vWo	40	41	1	37	0
1880	Paracelsusstr. 101	vWo	40	41	1	38	0
1881	Paracelsusstr. 103	vWo	40	41	1	39	0
1882	Paracelsusstr. 105	vWo	40	41	1	38	0
1883	Paracelsusstr. 107	vWo	40	41	1	38	0
1887	Paracelsusstr. 115	vWo	40	41	1	39	0
1888	Paracelsusstr. 117	vWo	40	42	2	39	0
1889	Paracelsusstr. 119	vWo	40	42	2	39	0
1890	Paracelsusstr. 121	vWo	40	42	2	39	0
1891	Paracelsusstr. 123	vWo	40	41	1	37	0
1892	Paracelsusstr. 127	vWo	40	43	3	36	0
1893	Paracelsusstr. 129	vWo	40	42	2	36	0
1894	Paracelsusstr. 131	vWo	40	41	1	38	0
1895	Paracelsusstr. 133	vWo	40	41	1	38	0
1896	Paracelsusstr. 135	vWo	40	41	1	36	0
1897	Paracelsusstr. 137	vWo	40	41	1	36	0
1898	Paracelsusstr. 139	vWo	40	41	1	37	0
1899	Paracelsusstr. 141	vWo	40	42	2	39	0
1800	Paracelsusstr. 143	vWo	40	42	2	39	0
1940	Rothenburger Str. 447	M	45	49	4	51	6
1941	Rothenburger Str. 451 (Fachmarkt)	M	45	47	2	50	5
1953	Rothenburger Str. 472	vWo	40	40	0	42	2
1955	Rothenburger Straße 453 (TeVi)	M	45	46	1	49	4
1717	Sankt-Gallen-Ring 73	vWo	40	43	3	32	0
1671	Sankt-Gallen-Ring 84	vWo	40	42	2	34	0
1675	Sankt-Gallen-Ring 92	vWo	40	42	2	33	0
2070	Virnsberger Str. 11	vWo	40	45	5	47	7
2072	Virnsberger Str. 13	vWo	40	42	2	43	3
2073	Virnsberger Str. 15	vWo	40	46	6	48	8
2074	Virnsberger Str. 17	vWo	40	43	3	44	4
2075	Virnsberger Str. 19	vWo	40	44	4	45	5
2076	Virnsberger Str. 21	vWo	40	40	0	42	2
2084	Virnsberger Str. 5	vWo	40	46	6	47	7
2085	Virnsberger Str. 7	vWo	40	45	5	47	7
2086	Virnsberger Str. 9	vWo	40	45	5	47	7
1423	Züricher Str. 16	vWo	40	41	1	39	0
1431	Züricher Str. 38	vWo	40	41	1	40	0
1432	Züricher Str. 40	vWo	40	41	1	40	0
1433	Züricher Str. 42	vWo	40	42	2	41	1

Berechnungspunkt			Richtwerr	Jahr 3, Osterfeiertage		Jahr 4, Pfingstfeiertage	
ID	Adresse	Nutzung	nachts	Lr nachts	Über. RW nachts	Lr nachts	Über. RW nachts
			dB(A)	dB(A)	dB(A)	dB(A)	dB(A)
1439	Züricher Str. 62	vWo	40	41	1	41	1
1440	Züricher Str. 64	vWo	40	42	2	42	2
1444	Züricher Str. 70 (Geb.1) (Altenheim)	SAh	35	38	3	34	0
1445	Züricher Str. 70 (Geb.3) (Altenheim)	SAh	35	40	5	39	4
1446	Züricher Str. 70 (Geb.5) (Altenheim)	SAh	35	43	8	43	8
1447	Züricher Str. 70 (Geb.4) (Altenheim)	SAh	35	43	8	42	7

Ergebnistabelle 4: Baulärm - Darstellung der Beurteilungspegel - EÜ Zuckermandelweg

- Überschreitung der Immissionsrichtwerte zw. 1 und 5 dB(A)
- Überschreitung der Immissionsrichtwerte zw. 6 und 10 dB(A)
- Überschreitung der Immissionsrichtwerte über 10 dB(A)

- Beurteilungspegel über 70 dB(A) am Tag bzw. über 60 dB(A) in der Nacht

Berechnungspunkt			Richtwert		Abbruch		Abbruch und Aushub		Aushub und Hinterfüllen			
ID	Adresse	Nutzung	tags	nachts	Lr tags	Über. RW tags	Lr nachts	Über. RW nachts	Lr tags	Lr nachts	Über. RW tags	Über. RW nachts
			dB(A)	dB(A)	dB(A)	dB(A)	dB(A)	dB(A)	dB(A)	dB(A)	dB(A)	dB(A)
KG29	Regelsbacher Str. - KG29	KG	60	-	61	1	50	0	44	44	0	0
KG36	Regelsbacher Str. - KG36	KG	60	-	61	1	50	0	47	47	0	0
KG37	Regelsbacher Str. - KG37	KG	60	-	62	2	51	0	46	46	0	0
KG38	Regelsbacher Str. - KG38	KG	60	-	62	2	51	0	46	46	0	0
KG39	Regelsbacher Str. - KG39	KG	60	-	62	2	51	0	46	46	0	0
KG40	Regelsbacher Str. - KG40	KG	60	-	63	3	52	0	48	48	0	0
KG41	Regelsbacher Str. - KG41	KG	60	-	64	4	53	0	49	49	0	0
KG42	Regelsbacher Str. - KG42	KG	60	-	65	5	54	0	49	49	0	0
KG43	Regelsbacher Str. - KG43	KG	60	-	66	6	55	0	49	49	0	0
KG44	Regelsbacher Str. - KG44	KG	60	-	64	4	54	0	52	52	0	0
KG45	Regelsbacher Str. - KG45	KG	60	-	65	5	55	0	52	52	0	0
KG46	Regelsbacher Str. - KG46	KG	60	-	67	7	56	0	52	52	0	0
KG47	Regelsbacher Str. - KG47	KG	60	-	69	9	58	0	54	54	0	0
1701	Am Westpark 1	vWo	55	40	54	0	43	3	39	39	0	0
1702	Am Westpark 2	vWo	55	40	55	0	42	2	35	35	0	0
1703	Am Westpark 3	vWo	55	40	55	0	44	4	40	40	0	0
1704	Am Westpark 4	vWo	55	40	55	0	44	4	40	40	0	0
1705	Am Westpark 5	vWo	55	40	56	1	45	5	40	40	0	0
1706	Am Westpark 6	vWo	55	40	55	0	44	4	40	40	0	0
1707	Am Westpark 7	vWo	55	40	56	1	45	5	41	41	0	1
1708	Am Westpark 8	vWo	55	40	56	1	45	5	41	41	0	1
1709	Am Westpark 9	vWo	55	40	55	0	44	4	40	40	0	0
1710	Am Westpark 11	vWo	55	40	55	0	44	4	40	40	0	0
1711	Am Westpark 13	vWo	55	40	55	0	44	4	40	40	0	0
1712	Am Westpark 15	vWo	55	40	55	0	44	4	40	40	0	0
1713	Am Westpark 17	vWo	55	40	55	0	44	4	40	40	0	0
1401	Apenzeller Str. 4	vWo	55	40	53	0	41	1	36	36	0	0
1402	Apenzeller Str. 8	vWo	55	40	53	0	41	1	36	36	0	0
1403	Apenzeller Str. 10	vWo	55	40	52	0	41	1	36	36	0	0
1404	Apenzeller Str. 12	vWo	55	40	52	0	41	1	36	36	0	0
1405	Apenzeller Str. 14	vWo	55	40	54	0	43	3	38	38	0	0
2108	Erichstr. 10a	M	60	45	58	0	46	1	41	41	0	0
2109	Erichstr. 10b	M	60	45	60	0	49	4	44	44	0	0
2110	Erichstr. 12	M	60	45	58	0	47	2	41	41	0	0
2111	Erichstr. 14	M	60	45	59	0	48	3	42	42	0	0
2208	Gaismannshofstr. 38	vWo	55	40	54	0	42	2	39	39	0	0
2209	Gaismannshofstr. 40	vWo	55	40	54	0	43	3	39	39	0	0
2210	Gaismannshofstr. 42	vWo	55	40	53	0	42	2	39	39	0	0
2211	Gaismannshofstr. 44	vWo	55	40	53	0	42	2	40	40	0	0
2215	Gaismannshofstr. 46	vWo	55	40	57	2	46	6	43	43	0	3
2216	Gaismannshofstr. 48	vWo	55	40	53	0	42	2	39	39	0	0
2217	Gaismannshofstr. 49	vWo	55	40	52	0	41	1	38	38	0	0
2218	Gaismannshofstr. 49a	vWo	55	40	53	0	42	2	38	38	0	0
2219	Gaismannshofstr. 49b	vWo	55	40	53	0	41	1	38	38	0	0
2220	Gaismannshofstr. 50	vWo	55	40	55	0	43	3	40	40	0	0
2221	Gaismannshofstr. 51	vWo	55	40	53	0	41	1	37	37	0	0
2226	Gaismannshofstr. 55d,e	vWo	55	40	54	0	43	3	39	39	0	0
2227	Gaismannshofstr. 57, 57c	vWo	55	40	57	2	45	5	42	42	0	2
2228	Gaismannshofstr. 57a,b	vWo	55	40	59	4	46	6	42	42	0	2
2229	Gaismannshofstr. 59, 61, 63	vWo	55	40	53	0	42	2	38	38	0	0
2230	Gaismannshofstr. 65, 67	vWo	55	40	53	0	41	1	37	37	0	0
2240	Großmarkt Nürnberg (Geb.9)	vGe	65	-	67	2	60	0	55	55	0	0
2241	Großmarkt Nürnberg (Geb.10)	vGe	65	-	66	1	55	0	49	49	0	0
2242	Großmarkt Nürnberg (Geb.11)	vGe	65	-	77	12	70	0	64	64	0	0
2243	Großmarkt Nürnberg (Geb.12)	vGe	65	-	68	3	56	0	51	51	0	0
2244	Großmarkt Nürnberg (Geb.13)	vGe	65	-	80	15	68	0	64	64	0	0
1408	Heinleinstr. 3	vWo	55	40	55	0	43	3	38	38	0	0
1801	Heinleinstr. 4	vWo	55	40	55	0	44	4	39	39	0	0
1409	Heinleinstr. 5	vWo	55	40	50	0	40	0	33	33	0	0
1802	Heinleinstr. 6	vWo	55	40	58	3	46	6	41	41	0	1
1410	Heinleinstr. 7	vWo	55	40	54	0	43	3	38	38	0	0
1803	Heinleinstr. 8	vWo	55	40	55	0	43	3	38	38	0	0
1411	Heinleinstr. 9	vWo	55	40	53	0	42	2	38	38	0	0
1804	Heinleinstr. 10	vWo	55	40	56	1	45	5	40	40	0	0
1412	Heinleinstr. 11	vWo	55	40	54	0	43	3	38	38	0	0
1805	Heinleinstr. 12	vWo	55	40	55	0	44	4	38	38	0	0
1413	Heinleinstr. 13	vWo	55	40	52	0	42	2	37	37	0	0
1806	Heinleinstr. 14	vWo	55	40	55	0	44	4	39	39	0	0
1414	Heinleinstr. 15	vWo	55	40	55	0	43	3	38	38	0	0
1807	Heinleinstr. 16	vWo	55	40	55	0	44	4	38	38	0	0
1415	Heinleinstr. 17	vWo	55	40	54	0	43	3	38	38	0	0
1808	Heinleinstr. 18	vWo	55	40	55	0	44	4	38	38	0	0
1416	Heinleinstr. 19	vWo	55	40	52	0	42	2	37	37	0	0
1809	Heinleinstr. 20	vWo	55	40	55	0	44	4	38	38	0	0
1417	Heinleinstr. 21	vWo	55	40	54	0	43	3	38	38	0	0
1810	Heinleinstr. 22	vWo	55	40	55	0	44	4	38	38	0	0
1418	Heinleinstr. 23	vWo	55	40	54	0	43	3	37	37	0	0
2114	Höfener Str. 193	M	60	45	60	0	48	3	43	43	0	0
2116	Höfener Str. 195	M	60	45	58	0	47	2	41	41	0	0
2248	Lehrberger Str- 41,43,45	vWo	55	40	53	0	42	2	38	38	0	0

Berechnungspunkt			Richtwert		Abbruch		Abbruch und Aushub		Aushub und Hinterfüllen			
ID	Adresse	Nutzung	tags	nachts	Lr tags	Über. RW tags	Lr nachts	Über. RW nachts	Lr tags	Lr nachts	Über. RW tags	Über. RW nachts
			dB(A)	dB(A)	dB(A)	dB(A)	dB(A)	dB(A)	dB(A)	dB(A)	dB(A)	dB(A)
2249	Lehrberger Str. 56	M	60	45	52	0	48	3	48	48	0	3
2250	Lehrberger Str. 57	vWo	55	40	58	3	46	6	43	43	0	3
2251	Lehrberger Str. 59	vWo	55	40	58	3	46	6	43	43	0	3
2252	Lehrberger Str. 61	vWo	55	40	58	3	46	6	43	43	0	3
2253	Lehrberger Str. 63	vWo	55	40	61	6	48	8	45	45	0	5
2254	Lehrberger Str. 64	M	60	45	62	2	49	4	46	46	0	1
2255	Lehrberger Str. 65, 67	vWo	55	40	59	4	46	6	44	44	0	4
2256	Lehrberger Str. 66	M	60	45	60	0	48	3	45	45	0	0
2257	Lehrberger Str. 68	M	60	45	59	0	48	3	45	45	0	0
2258	Lehrberger Str. 69, 71	vWo	55	40	59	4	47	7	44	44	0	4
2260	Lehrberger Str. 74a	M	60	45	63	3	53	8	52	52	0	7
2262	Lehrberger Str. 75	vWo	55	40	58	3	45	5	42	42	0	2
2263	Lehrberger Str. 76	M	60	45	63	3	55	10	55	55	0	10
2264	Lehrberger Str. 77	vWo	55	40	59	4	47	7	44	44	0	4
2265	Lehrberger Str. 78	M	60	45	62	2	50	5	47	47	0	2
2266	Lehrberger Str. 78a	M	60	45	63	3	53	8	51	51	0	6
2267	Lehrberger Str. 78b	M	60	45	65	5	54	9	53	53	0	8
2268	Lehrberger Str. 80	M	60	45	60	0	47	2	44	44	0	0
2269	Lehrberger Str. 80a	M	60	45	61	1	49	4	47	47	0	2
2270	Lehrberger Str. 82	M	60	45	60	0	46	1	43	43	0	0
2127	Lenkersheimer Str. 14	vGe	65	-	68	3	55	0	51	51	0	0
2129	Lenkersheimer Str. 16	vGe	65	-	67	2	54	0	51	51	0	0
2130	Lenkersheimer Str. 16a	vGe	65	-	67	2	55	0	51	51	0	0
2131	Lenkersheimer Str. 16b	vGe	65	-	66	1	54	0	50	50	0	0
2134	Lenkersheimer Str. 21	vGe	65	-	75	10	64	0	59	59	0	0
2135	Lenkersheimer Str. 21 (Halle 1)	vGe	65	-	72	7	61	0	56	56	0	0
2136	Lenkersheimer Str. 21 (Halle 2)	vGe	65	-	71	6	61	0	57	57	0	0
2137	Lenkersheimer Str. 23	vGe	65	-	77	12	68	0	63	63	0	0
2139	Lenkersheimer Str. 26 (Geb.1)	vGe	65	-	83	18	72	0	68	68	3	0
2140	Lenkersheimer Str. 26 (Geb.2)	vGe	65	-	73	8	63	0	58	58	0	0
2315	Leyher Str. 104	vWo	55	40	49	0	41	1	35	35	0	0
2319	Leyher Str. 106	vWo	55	40	48	0	41	1	35	35	0	0
2322	Leyher Str. 106c	vWo	55	40	49	0	41	1	35	35	0	0
2323	Leyher Str. 108,108a	vWo	55	40	51	0	41	1	35	35	0	0
2324	Leyher Str. 108b,c	vWo	55	40	50	0	41	1	35	35	0	0
2325	Leyher Str. 110,110a	vWo	55	40	51	0	41	1	36	36	0	0
2326	Leyher Str. 110b,c	vWo	55	40	51	0	41	1	36	36	0	0
2328	Leyher Str. 116	vWo	55	40	47	0	41	1	34	34	0	0
2329	Leyher Str. 118	vWo	55	40	48	0	43	3	37	37	0	0
2285	Markt Erlbacher Str. 101	vWo	55	40	54	0	42	2	38	38	0	0
2351	Neustädter Straße 142b	vWo	55	40	47	0	41	1	34	34	0	0
2352	Neustädter Straße 142c	vWo	55	40	47	0	41	1	34	34	0	0
2362	Neustädter Straße 160	vWo	55	40	49	0	42	2	37	37	0	0
2363	Neustädter Straße 162	vWo	55	40	48	0	41	1	35	35	0	0
2364	Neustädter Straße 164	vWo	55	40	48	0	42	2	37	37	0	0
2365	Neustädter Straße 166	vWo	55	40	49	0	42	2	37	37	0	0
2367	Neustädter Straße 168	vWo	55	40	51	0	43	3	39	39	0	0
1811	Paracelsusstr. 2	vWo	55	40	52	0	42	2	37	37	0	0
1812	Paracelsusstr. 4	vWo	55	40	52	0	41	1	37	37	0	0
1813	Paracelsusstr. 5	vWo	55	40	56	1	45	5	40	40	0	0
1814	Paracelsusstr. 6	vWo	55	40	55	0	43	3	38	38	0	0
1815	Paracelsusstr. 7	vWo	55	40	57	2	46	6	40	40	0	0
1816	Paracelsusstr. 8	vWo	55	40	55	0	43	3	39	39	0	0
1817	Paracelsusstr. 9	vWo	55	40	54	0	42	2	37	37	0	0
1818	Paracelsusstr. 10	vWo	55	40	55	0	43	3	39	39	0	0
1819	Paracelsusstr. 11	vWo	55	40	54	0	43	3	39	39	0	0
1820	Paracelsusstr. 12	vWo	55	40	55	0	44	4	39	39	0	0
1821	Paracelsusstr. 13	vWo	55	40	56	1	44	4	39	39	0	0
1822	Paracelsusstr. 14	vWo	55	40	57	2	45	5	39	39	0	0
1823	Paracelsusstr. 15	vWo	55	40	56	1	44	4	39	39	0	0
1824	Paracelsusstr. 16	vWo	55	40	56	1	44	4	39	39	0	0
1825	Paracelsusstr. 17	vWo	55	40	55	0	44	4	39	39	0	0
1826	Paracelsusstr. 18	vWo	55	40	55	0	43	3	38	38	0	0
1827	Paracelsusstr. 19	vWo	55	40	56	1	45	5	39	39	0	0
1828	Paracelsusstr. 20	vWo	55	40	54	0	42	2	37	37	0	0
1829	Paracelsusstr. 21	vWo	55	40	55	0	44	4	39	39	0	0
1830	Paracelsusstr. 22	vWo	55	40	54	0	42	2	37	37	0	0
1831	Paracelsusstr. 23	vWo	55	40	56	1	44	4	39	39	0	0
1832	Paracelsusstr. 24	vWo	55	40	54	0	42	2	38	38	0	0
1833	Paracelsusstr. 25	vWo	55	40	58	3	46	6	40	40	0	0
1835	Paracelsusstr. 27	vWo	55	40	55	0	44	4	38	38	0	0
1836	Paracelsusstr. 28	vWo	55	40	55	0	43	3	38	38	0	0
1837	Paracelsusstr. 29	vWo	55	40	56	1	45	5	40	40	0	0
1838	Paracelsusstr. 31	vWo	55	40	56	1	45	5	40	40	0	0
1839	Paracelsusstr. 32	vWo	55	40	58	3	46	6	41	41	0	1
1840	Paracelsusstr. 33	vWo	55	40	56	1	44	4	39	39	0	0
1841	Paracelsusstr. 34	vWo	55	40	56	1	45	5	41	41	0	1
1842	Paracelsusstr. 35	vWo	55	40	56	1	44	4	39	39	0	0
1843	Paracelsusstr. 37	vWo	55	40	53	0	42	2	37	37	0	0
1844	Paracelsusstr. 38	vWo	55	40	58	3	46	6	42	42	0	2
1845	Paracelsusstr. 39	vWo	55	40	54	0	43	3	37	37	0	0
1846	Paracelsusstr. 40	vWo	55	40	56	1	45	5	41	41	0	1
1847	Paracelsusstr. 41	vWo	55	40	53	0	42	2	37	37	0	0
1848	Paracelsusstr. 42	vWo	55	40	57	2	45	5	41	41	0	1
1849	Paracelsusstr. 43	vWo	55	40	53	0	42	2	37	37	0	0
1850	Paracelsusstr. 44	vWo	55	40	56	1	45	5	41	41	0	1
1851	Paracelsusstr. 45	vWo	55	40	56	1	44	4	39	39	0	0
1852	Paracelsusstr. 46	vWo	55	40	56	1	46	6	42	42	0	2
1853	Paracelsusstr. 47	vWo	55	40	56	1	45	5	40	40	0	0
1854	Paracelsusstr. 48	vWo	55	40	57	2	46	6	42	42	0	2

Berechnungspunkt			Richtwert		Abbruch		Abbruch und Aushub		Aushub und Hinterfüllen			
ID	Adresse	Nutzung	tags	nachts	Lr tags	Über. RW tags	Lr nachts	Über. RW nachts	Lr tags	Lr nachts	Über. RW tags	Über. RW nachts
			dB(A)	dB(A)	dB(A)	dB(A)	dB(A)	dB(A)	dB(A)	dB(A)	dB(A)	dB(A)
1855	Paracelsusstr. 49	vWo	55	40	56	1	44	4	40	40	0	0
1856	Paracelsusstr. 50	vWo	55	40	57	2	47	7	43	43	0	3
1857	Paracelsusstr. 51	vWo	55	40	57	2	46	6	41	41	0	1
1858	Paracelsusstr. 53	vWo	55	40	55	0	44	4	39	39	0	0
1859	Paracelsusstr. 55	vWo	55	40	56	1	45	5	40	40	0	0
1860	Paracelsusstr. 57	vWo	55	40	56	1	45	5	40	40	0	0
1861	Paracelsusstr. 59	vWo	55	40	58	3	46	6	41	41	0	1
1862	Paracelsusstr. 61	vWo	55	40	56	1	44	4	39	39	0	0
1863	Paracelsusstr. 63	vWo	55	40	56	1	44	4	39	39	0	0
1864	Paracelsusstr. 65	vWo	55	40	57	2	45	5	40	40	0	0
1865	Paracelsusstr. 67	vWo	55	40	56	1	45	5	40	40	0	0
1866	Paracelsusstr. 69	vWo	55	40	59	4	47	7	42	42	0	2
1867	Paracelsusstr. 73	vWo	55	40	59	4	47	7	43	43	0	3
1868	Paracelsusstr. 75	vWo	55	40	57	2	45	5	40	40	0	0
1869	Paracelsusstr. 77	vWo	55	40	54	0	43	3	39	39	0	0
1870	Paracelsusstr. 79	vWo	55	40	58	3	46	6	42	42	0	2
1871	Paracelsusstr. 81	vWo	55	40	57	2	45	5	41	41	0	1
1872	Paracelsusstr. 83	vWo	55	40	58	3	46	6	42	42	0	2
1873	Paracelsusstr. 87	vWo	55	40	57	2	45	5	41	41	0	1
1874	Paracelsusstr. 89	vWo	55	40	57	2	46	6	41	41	0	1
1875	Paracelsusstr. 91	vWo	55	40	57	2	46	6	41	41	0	1
1876	Paracelsusstr. 93	vWo	55	40	57	2	46	6	41	41	0	1
1877	Paracelsusstr. 95	vWo	55	40	58	3	46	6	42	42	0	2
1878	Paracelsusstr. 97,97a	vWo	55	40	57	2	45	5	41	41	0	1
1879	Paracelsusstr. 99	vWo	55	40	57	2	46	6	41	41	0	1
1880	Paracelsusstr. 101	vWo	55	40	57	2	45	5	41	41	0	1
1881	Paracelsusstr. 103	vWo	55	40	57	2	46	6	41	41	0	1
1882	Paracelsusstr. 105	vWo	55	40	57	2	45	5	41	41	0	1
1883	Paracelsusstr. 107	vWo	55	40	58	3	47	7	42	42	0	2
1884	Paracelsusstr. 109	vWo	55	40	57	2	45	5	41	41	0	1
1885	Paracelsusstr. 111	vWo	55	40	56	1	44	4	40	40	0	0
1886	Paracelsusstr. 113	vWo	55	40	58	3	46	6	42	42	0	2
1887	Paracelsusstr. 115	vWo	55	40	59	4	46	6	42	42	0	2
1888	Paracelsusstr. 117	vWo	55	40	58	3	46	6	42	42	0	2
1889	Paracelsusstr. 119	vWo	55	40	58	3	46	6	42	42	0	2
1890	Paracelsusstr. 121	vWo	55	40	60	5	48	8	43	43	0	3
1891	Paracelsusstr. 123	vWo	55	40	58	3	47	7	42	42	0	2
1892	Paracelsusstr. 127	vWo	55	40	57	2	45	5	41	41	0	1
1893	Paracelsusstr. 129	vWo	55	40	56	1	45	5	41	41	0	1
1894	Paracelsusstr. 131	vWo	55	40	57	2	46	6	41	41	0	1
1895	Paracelsusstr. 133	vWo	55	40	56	1	45	5	41	41	0	1
1896	Paracelsusstr. 135	vWo	55	40	55	0	44	4	40	40	0	0
1897	Paracelsusstr. 137	vWo	55	40	58	3	46	6	42	42	0	2
1898	Paracelsusstr. 139	vWo	55	40	57	2	46	6	42	42	0	2
1899	Paracelsusstr. 141	vWo	55	40	57	2	46	6	42	42	0	2
1800	Paracelsusstr. 143	vWo	55	40	58	3	47	7	42	42	0	2
1932	Regelsbacher Str. 33 (KG Wirtschaft)	KG	60	-	61	1	50	0	45	45	0	0
1501	Rothenburger Str. 300 (Krankenhaus)	SKh	45	35	49	4	38	3	33	33	0	0
1604	Sankt-Gallen-Ring 3	vWo	55	40	52	0	41	1	36	36	0	0
1606	Sankt-Gallen-Ring 5	vWo	55	40	53	0	41	1	36	36	0	0
1608	Sankt-Gallen-Ring 7	vWo	55	40	53	0	41	1	36	36	0	0
1609	Sankt-Gallen-Ring 9	vWo	55	40	52	0	41	1	36	36	0	0
1612	Sankt-Gallen-Ring 11	vWo	55	40	53	0	41	1	36	36	0	0
1614	Sankt-Gallen-Ring 13	vWo	55	40	52	0	41	1	36	36	0	0
1616	Sankt-Gallen-Ring 15	vWo	55	40	53	0	41	1	36	36	0	0
1618	Sankt-Gallen-Ring 17	vWo	55	40	53	0	41	1	37	37	0	0
1620	Sankt-Gallen-Ring 19	vWo	55	40	53	0	41	1	36	36	0	0
1621	Sankt-Gallen-Ring 20	vWo	55	40	54	0	42	2	37	37	0	0
1622	Sankt-Gallen-Ring 21	vWo	55	40	54	0	43	3	38	38	0	0
1624	Sankt-Gallen-Ring 23	vWo	55	40	52	0	41	1	36	36	0	0
1626	Sankt-Gallen-Ring 25	vWo	55	40	56	1	45	5	40	40	0	0
1628	Sankt-Gallen-Ring 27	vWo	55	40	53	0	42	2	38	38	0	0
1630	Sankt-Gallen-Ring 29	vWo	55	40	53	0	42	2	37	37	0	0
1632	Sankt-Gallen-Ring 31	vWo	55	40	56	1	44	4	40	40	0	0
1633	Sankt-Gallen-Ring 32	vWo	55	40	54	0	43	3	39	39	0	0
1634	Sankt-Gallen-Ring 34	vWo	55	40	53	0	41	1	37	37	0	0
1635	Sankt-Gallen-Ring 33,35,37	vWo	55	40	54	0	43	3	39	39	0	0
1637	Sankt-Gallen-Ring 38	vWo	55	40	53	0	41	1	36	36	0	0
1638	Sankt-Gallen-Ring 39	vWo	55	40	55	0	43	3	39	39	0	0
1639	Sankt-Gallen-Ring 40	vWo	55	40	52	0	41	1	36	36	0	0
1640	Sankt-Gallen-Ring 41	vWo	55	40	53	0	41	1	37	37	0	0
1641	Sankt-Gallen-Ring 42	vWo	55	40	56	1	43	3	39	39	0	0
1642	Sankt-Gallen-Ring 43	vWo	55	40	52	0	41	1	37	37	0	0
1644	Sankt-Gallen-Ring 45	vWo	55	40	52	0	41	1	37	37	0	0
1646	Sankt-Gallen-Ring 47	vWo	55	40	52	0	41	1	37	37	0	0
1648	Sankt-Gallen-Ring 49	vWo	55	40	54	0	43	3	39	39	0	0
1649	Sankt-Gallen-Ring 50	vWo	55	40	52	0	41	1	36	36	0	0
1650	Sankt-Gallen-Ring 51	vWo	55	40	54	0	43	3	39	39	0	0
1651	Sankt-Gallen-Ring 52	vWo	55	40	54	0	43	3	39	39	0	0
1652	Sankt-Gallen-Ring 53	vWo	55	40	53	0	43	3	38	38	0	0
1653	Sankt-Gallen-Ring 55	vWo	55	40	54	0	42	2	38	38	0	0
1655	Sankt-Gallen-Ring 57	vWo	55	40	53	0	43	3	39	39	0	0
1657	Sankt-Gallen-Ring 59,61	vWo	55	40	54	0	43	3	39	39	0	0
1659	Sankt-Gallen-Ring 62	vWo	55	40	54	0	42	2	38	38	0	0
1660	Sankt-Gallen-Ring 63,65	vWo	55	40	53	0	42	2	38	38	0	0
1661	Sankt-Gallen-Ring 64	vWo	55	40	54	0	42	2	38	38	0	0
1714	Sankt-Gallen-Ring 67	vWo	55	40	56	1	45	5	41	41	0	1
1663	Sankt-Gallen-Ring 68	vWo	55	40	56	1	44	4	38	38	0	0
1715	Sankt-Gallen-Ring 69	vWo	55	40	58	3	46	6	42	42	0	2
1664	Sankt-Gallen-Ring 70	vWo	55	40	56	1	44	4	40	40	0	0

Berechnungspunkt			Richtwert		Abbruch		Abbruch und Aushub		Aushub und Hinterfüllen			
ID	Adresse	Nutzung	tags	nachts	Lr tags	Über. RW tags	Lr nachts	Über. RW nachts	Lr tags	Lr nachts	Über. RW tags	Über. RW nachts
			dB(A)	dB(A)	dB(A)	dB(A)	dB(A)	dB(A)	dB(A)	dB(A)	dB(A)	dB(A)
1716	Sankt-Gallen-Ring 71	vWo	55	40	56	1	45	5	40	40	0	0
1665	Sankt-Gallen-Ring 72	vWo	55	40	57	2	45	5	40	40	0	0
1717	Sankt-Gallen-Ring 73	vWo	55	40	54	0	43	3	39	39	0	0
1666	Sankt-Gallen-Ring 74	vWo	55	40	56	1	44	4	39	39	0	0
1718	Sankt-Gallen-Ring 75	vWo	55	40	54	0	43	3	39	39	0	0
1667	Sankt-Gallen-Ring 76	vWo	55	40	53	0	42	2	37	37	0	0
1719	Sankt-Gallen-Ring 77	vWo	55	40	56	1	45	5	41	41	0	1
1720	Sankt-Gallen-Ring 79	vWo	55	40	56	1	45	5	41	41	0	1
1669	Sankt-Gallen-Ring 80	vWo	55	40	57	2	44	4	39	39	0	0
1670	Sankt-Gallen-Ring 82	vWo	55	40	54	0	41	1	36	36	0	0
1721	Sankt-Gallen-Ring 83	vWo	55	40	54	0	42	2	38	38	0	0
1671	Sankt-Gallen-Ring 84	vWo	55	40	54	0	43	3	39	39	0	0
1722	Sankt-Gallen-Ring 85	vWo	55	40	56	1	45	5	41	41	0	1
1672	Sankt-Gallen-Ring 86	vWo	55	40	54	0	43	3	39	39	0	0
1673	Sankt-Gallen-Ring 88	vWo	55	40	54	0	43	3	39	39	0	0
1674	Sankt-Gallen-Ring 90	vWo	55	40	54	0	43	3	38	38	0	0
1723	Sankt-Gallen-Ring 91	vWo	55	40	54	0	42	2	38	38	0	0
1675	Sankt-Gallen-Ring 92	vWo	55	40	55	0	43	3	38	38	0	0
1724	Sankt-Gallen-Ring 93	vWo	55	40	54	0	42	2	38	38	0	0
1676	Sankt-Gallen-Ring 94	vWo	55	40	54	0	42	2	38	38	0	0
1725	Sankt-Gallen-Ring 95	vWo	55	40	55	0	43	3	39	39	0	0
1677	Sankt-Gallen-Ring 96	vWo	55	40	54	0	42	2	38	38	0	0
1726	Sankt-Gallen-Ring 97	vWo	55	40	54	0	42	2	38	38	0	0
1678	Sankt-Gallen-Ring 98	vWo	55	40	54	0	42	2	38	38	0	0
1727	Sankt-Gallen-Ring 99	vWo	55	40	53	0	41	1	38	38	0	0
1679	Sankt-Gallen-Ring 100	vWo	55	40	53	0	42	2	38	38	0	0
1729	Sankt-Gallen-Ring 101a	vWo	55	40	53	0	41	1	37	37	0	0
1680	Sankt-Gallen-Ring 102	vWo	55	40	53	0	42	2	38	38	0	0
1732	Sankt-Gallen-Ring 105	vWo	55	40	53	0	41	1	37	37	0	0
1733	Sankt-Gallen-Ring 108	vWo	55	40	55	0	44	4	40	40	0	0
1737	Sankt-Gallen-Ring 115	vWo	55	40	53	0	41	1	38	38	0	0
1739	Sankt-Gallen-Ring 117	vWo	55	40	53	0	41	1	38	38	0	0
1740	Sankt-Gallen-Ring 118	vWo	55	40	53	0	41	1	37	37	0	0
1741	Sankt-Gallen-Ring 120	vWo	55	40	56	1	43	3	40	40	0	0
1746	Sankt-Gallen-Ring 128	vWo	55	40	52	0	41	1	36	36	0	0
1747	Sankt-Gallen-Ring 130	vWo	55	40	52	0	41	1	37	37	0	0
1748	Sankt-Gallen-Ring 132	vWo	55	40	53	0	42	2	37	37	0	0
1749	Sankt-Gallen-Ring 134	vWo	55	40	52	0	41	1	37	37	0	0
1750	Sankt-Gallen-Ring 136	vWo	55	40	52	0	41	1	37	37	0	0
1751	Sankt-Gallen-Ring 138	vWo	55	40	52	0	41	1	37	37	0	0
1752	Sankt-Gallen-Ring 140	vWo	55	40	52	0	41	1	37	37	0	0
1753	Sankt-Gallen-Ring 142	vWo	55	40	52	0	41	1	37	37	0	0
1758	Sankt-Gallen-Ring 152	vWo	55	40	52	0	41	1	37	37	0	0
1759	Sankt-Gallen-Ring 154	vWo	55	40	52	0	41	1	37	37	0	0
1763	Sankt-Gallen-Ring 164	vWo	55	40	54	0	42	2	38	38	0	0
1764	Sankt-Gallen-Ring 166	vWo	55	40	54	0	43	3	38	38	0	0
1766	Sankt-Gallen-Ring 170	vWo	55	40	52	0	41	1	37	37	0	0
1768	Sankt-Gallen-Ring 174	vWo	55	40	53	0	41	1	37	37	0	0
1769	Sankt-Gallen-Ring 176	vWo	55	40	53	0	41	1	36	36	0	0
1771	Sankt-Gallen-Ring 180	vWo	55	40	55	0	43	3	39	39	0	0
1772	Sankt-Gallen-Ring 182	vWo	55	40	54	0	43	3	38	38	0	0
1773	Sankt-Gallen-Ring 184	vWo	55	40	52	0	41	1	36	36	0	0
1774	Sankt-Gallen-Ring 186	vWo	55	40	52	0	41	1	37	37	0	0
1775	Sankt-Gallen-Ring 188	vWo	55	40	52	0	41	1	37	37	0	0
1776	Sankt-Gallen-Ring 188a	vWo	55	40	53	0	42	2	37	37	0	0
1778	Sankt-Gallen-Ring 194	vWo	55	40	53	0	41	1	37	37	0	0
1780	Sankt-Gallen-Ring 198	vWo	55	40	53	0	41	1	37	37	0	0
1781	Sankt-Gallen-Ring 200	vWo	55	40	52	0	41	1	36	36	0	0
1783	Sankt-Gallen-Ring 204	vWo	55	40	53	0	42	2	38	38	0	0
1784	Sankt-Gallen-Ring 206	vWo	55	40	53	0	42	2	38	38	0	0
1785	Sankt-Gallen-Ring 208	vWo	55	40	53	0	43	3	38	38	0	0
1539	Sankt-Gallen-Ring 237	vWo	55	40	52	0	41	1	36	36	0	0
1540	Sankt-Gallen-Ring 241	vWo	55	40	53	0	42	2	37	37	0	0
1541	Sankt-Gallen-Ring 245	vWo	55	40	55	0	44	4	39	39	0	0
1542	Sankt-Gallen-Ring 247	vWo	55	40	56	1	45	5	40	40	0	0
2156	Sigmundstr. 140 (Haus 1)	M	60	45	57	0	47	2	40	40	0	0
2157	Sigmundstr. 140 (Haus 2)	M	60	45	58	0	47	2	40	40	0	0
2158	Sigmundstr. 142	M	60	45	62	2	50	5	45	45	0	0
2161	Sigmundstr. 148	M	60	45	60	0	47	2	43	43	0	0
2288	Trautskirchener Str. 7	M	60	45	59	0	53	8	53	53	0	8
1420	Züricher Str. 10	vWo	55	40	54	0	42	2	37	37	0	0
1421	Züricher Str. 12	vWo	55	40	54	0	42	2	37	37	0	0
1422	Züricher Str. 14	vWo	55	40	56	1	44	4	39	39	0	0
1423	Züricher Str. 16	vWo	55	40	54	0	42	2	37	37	0	0
1429	Züricher Str. 34	vWo	55	40	56	1	45	5	40	40	0	0
1430	Züricher Str. 36	vWo	55	40	56	1	45	5	39	39	0	0
1431	Züricher Str. 38	vWo	55	40	56	1	45	5	40	40	0	0
1432	Züricher Str. 40	vWo	55	40	56	1	45	5	39	39	0	0
1433	Züricher Str. 42	vWo	55	40	56	1	44	4	39	39	0	0
1439	Züricher Str. 62	vWo	55	40	54	0	42	2	37	37	0	0
1440	Züricher Str. 64	vWo	55	40	54	0	42	2	37	37	0	0
1444	Züricher Str. 70 (Geb.1) (Altenheim)	SAh	45	35	50	5	40	5	35	35	0	0
1445	Züricher Str. 70 (Geb.3) (Altenheim)	SAh	45	35	53	8	41	6	36	36	0	1
1446	Züricher Str. 70 (Geb.5) (Altenheim)	SAh	45	35	52	7	41	6	36	36	0	1
1447	Züricher Str. 70 (Geb.4) (Altenheim)	SAh	45	35	55	10	43	8	38	38	0	3